

# PROTOKÓŁ

## VI NOWOROCZNO-BABELKOWYCH MARSZY NA ORIENTACJE

**Organizator** - MKInO-Sławomir Otap

**Miejsce** - 1 styczeń 2008-Nowy Rok

**Teren** - Uroczysko –Las Bemowo

**Forma** – turystyczne dzienne marsze na orientacje w kat.TO –

**Trasa** – PŁATKI ŚNIEGU- Długość trasy 3 200 m ,limit 85+ 20 min  
– 1 pkt OInO, 4 pkt OTP

**Zadanie**- 1 -16 , zadanie 2 – zielona strzałka i2 kopyta łośia na białym tle.

**Pogoda**- zachmurzenie pełne, lekkie opady śniegu. Pokrywa śnieżna 0,01 m miejscami do0,03 m

**Teren** – Las średnio przebieżny o bogatej drożni.

**Uczestnicy**- 9 zespołów -11 uczestników

**Sędzia, budowniczy trasy** -Sławomir Otap


**Decyzją budowniczego sporny PK 11 został uznany jako nieistniejący.**

**Gratuluje kol.Andrzejowi Krochmalowi zdobycia Pucharu przechodniego NBMnO**

### Wyniki

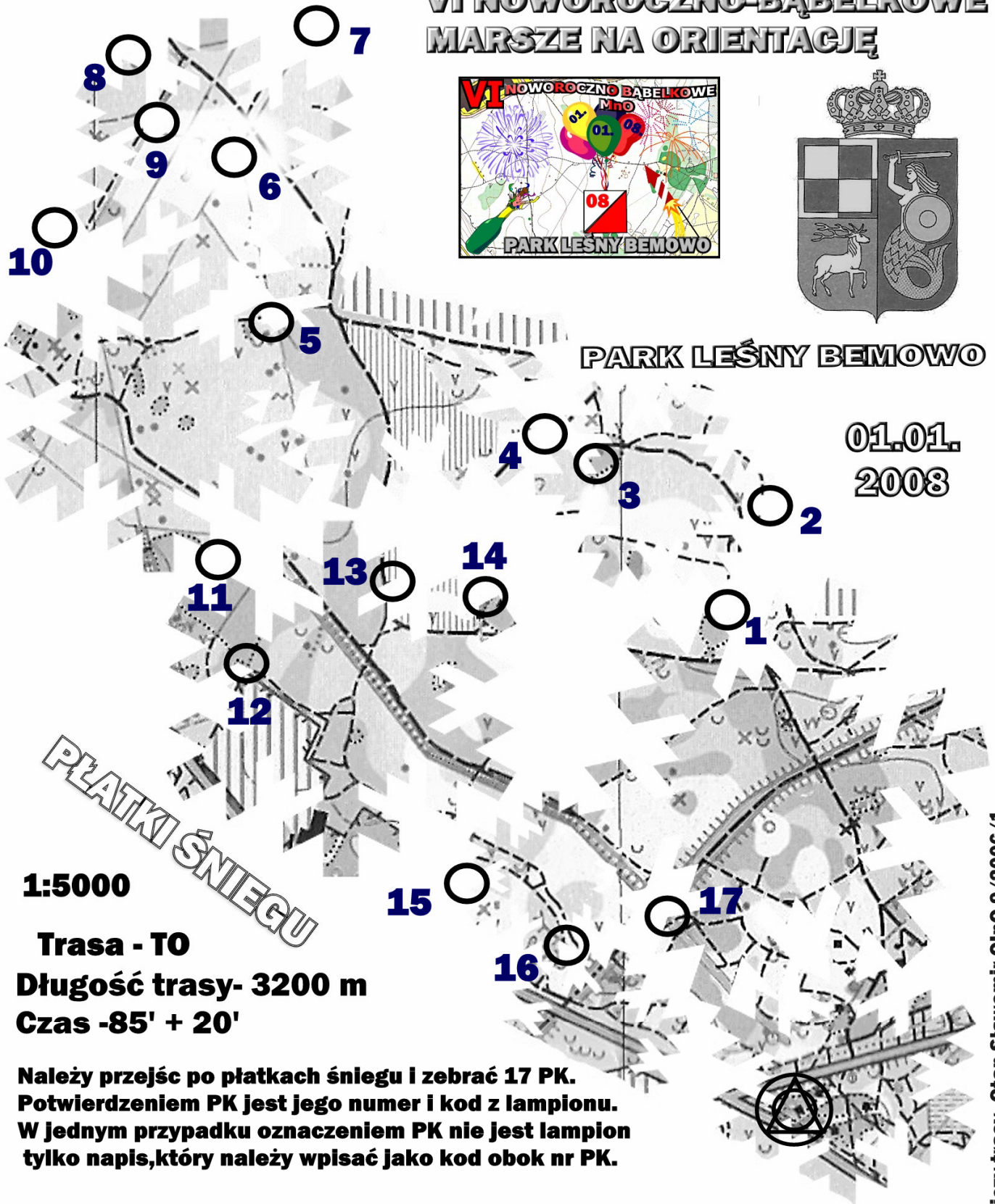
Msc	Nazwa zespołu	Skład zespołu	BPK (90)	PS (25)	ZM (10)	Zadanie	Czas	Suma
1.	HKT TREP	Krochmal Andrzej	-	-	-	-	-	0
2.		Herman-Iżycka Urszula Herman-Iżycki Leszek	-	-	-	-	13	13
3.	Koło PTTK nr1 Politechnika Warszawska	Kulasa Agnieszka Segit Michał	-	1	-	2	9	36
4.		Makięła Kazimierz	-	1,4	-	-	8	58
5.		Pietrzak Roman	-	7,8,9	-	10	12	97
6.	ZBYCH	Wrzosek Zbigniew	1,2,9	6,7,8,10,15	-	10	1	406
7.	AKT Maluch	Gońska Barbara	14,15,16	1,6,8,10,17	-	-	30	425
7.	KTE Styki	Król Zbigniew	14,15,16	1,6,8,10,17	-	-	30	425
9.	EWA	Siwiec Mariusz	-	1,10	15	20	420	500

# VI NOWOROCZNO-BABELKOWE MARSZE NA ORIENTACJĘ



PARK LEŚNY BEMOWO

01.01.  
2008



1:5000

**Trasa - T0**  
**Długość trasy- 3200 m**  
**Czas -85' + 20'**


**Należy przejść po płatkach śniegu i zebrać 17 PK.**  
**Potwierdzeniem PK jest jego numer i kod z lampionu.**  
**W jednym przypadku oznaczeniem PK nie jest lampion tylko napis, który należy wpisać jako kod obok nr PK.**

**Zadanie 1- Ile jest przystanków na ścieżce zdrowia**

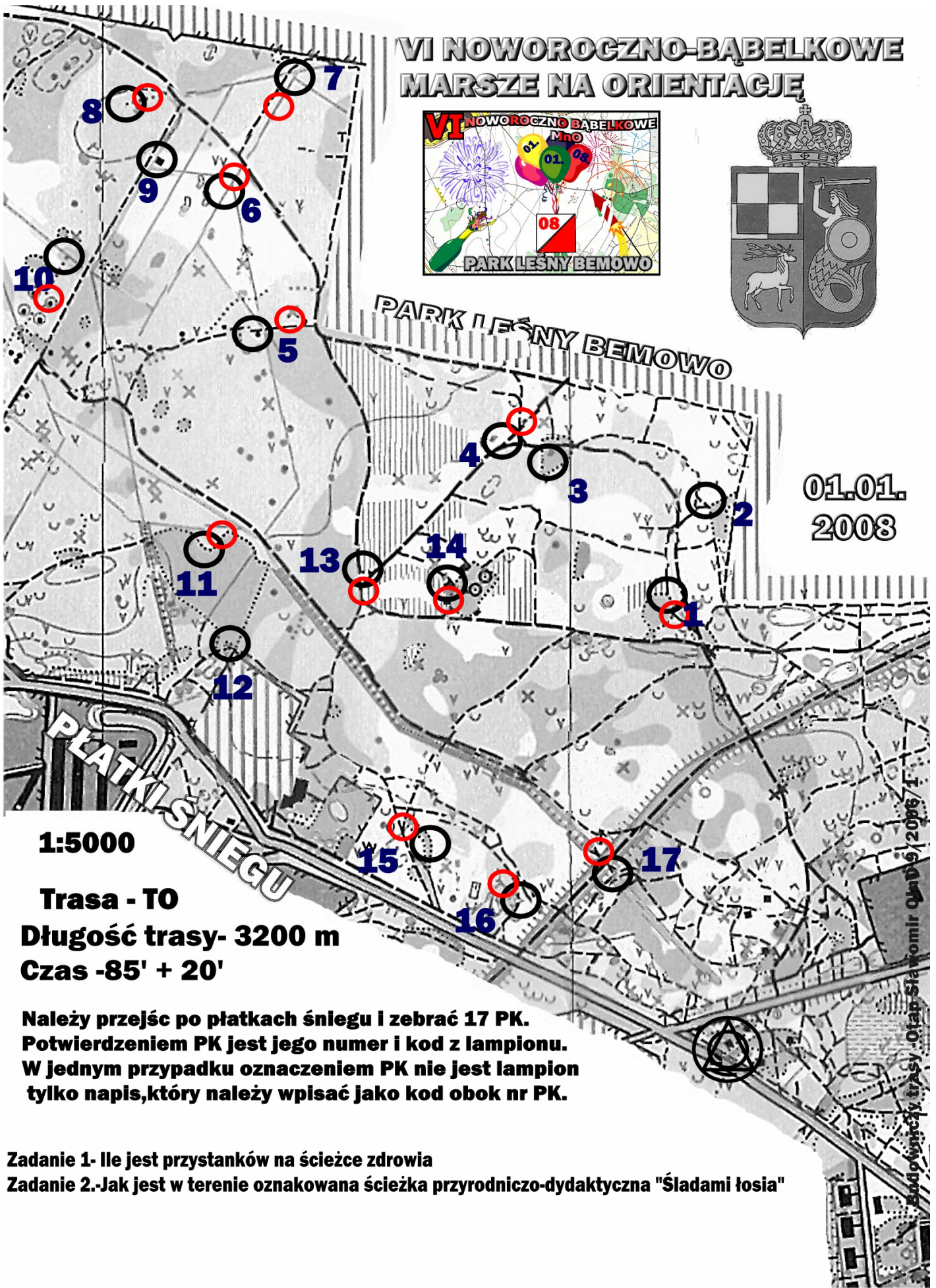
**Zadanie 2- Jak jest w terenie oznakowana ścieżka przyrodniczo-dydaktyczna "Śladami łosia"**



# VI NOWOROCZNO-BABELKOWE MARSZE NA ORIENTACJĘ



01.01.  
2008



1:5000

Trasa - T0

Długość trasy- 3200 m

Czas -85' + 20'

Należy przejść po płatkach śniegu i zebrać 17 PK.  
Potwierdzeniem PK jest jego numer i kod z lampionu.  
W jednym przypadku oznaczeniem PK nie jest lampion  
tylko napis, który należy wpisać jako kod obok nr PK.

Zadanie 1- Ile jest przystanków na ścieżce zdrowia

Zadanie 2- Jak jest w terenie oznakowana ścieżka przyrodniczo-dydaktyczna "Śladami łosia"

Autorką trasy: Otap Sławomir 01/01/2008