


5

KOŁO PTTK Nr 1 P.W.

i Informa- tor



Informator niniejszy został srokurowany i wydany sumptem
Koła PTK Nr.1 przy Politechnice Warszawskiej.

Pełnomocnik Koła d/s Akcji Lato 80 - Kol. EWA MALCHER

Materiały i opracowanie części opisowej są dziełem sztabu,
w skład którego weszli:

Koło PTK Nr.1 - Ryszard Janiszewski / nie ponoszący jednak
żadnej odpowiedzialności za przebieg tras /
Klub Wodniaków - Jan Kramek
AKTR "Hełaburda" - Tedeusz Czichon

Oprawę graficzną wykonała - Grażyna MO-jak.

Całość do druku przygotował i tłukł przez kilka wieczorów na
maszynie - Ryszard Janiszewski / mgr inż. elektryk /

OBOZY WĘDROWNE KOŁA PTTK 1

W ramach tegorocznej "Akcji Lato", która będzie organizowana przez Koło PTTK Nr.1 w Politechnice Warszawskiej już po raz 26 z rzędu, proponujemy Wam uczestnictwo w obozach wędrownych na terenie naszego kraju.

Do Waszej dyspozycji pozostawiamy wiele atrakcyjnych tras obozów wędrownych, spośród których każdy będzie mógł wybrać trasę dla siebie najatrakcyjniejszą, dostosowaną do zainteresowań oraz możliwości turystycznych. Przedstawiając niniejszy informator wyrażamy nadzieję, że pozwoli on na szerszą informację o naszych letnich imprezach, jak również na przyciągnięcie do grona turystów osób dotychczas nie wykazujących zainteresowania naszą działalnością.

Pamiętajcie - dzięki turystyce macie okazję nie tylko wspaniale wypocząć; turystyka pozwoli Wam na poznanie miejsc, których dotąd nie mieliście okazji poznać, spraw, których - być może - nie docenialiście... Może w ten sposób zdobędziecie wiele niezapomnianych wrażeń?

Z A P R A S Z A M Y !!!

Oto nasze propozycje zestawione zgodnie z terminarzem imprez:

Miesiąc:	Termin imprezy:	Obozy górskie CYKL 1	Obozy górskie CYKL 2	Obozy nizinne
LIPIEC	28.06 - 12.07	1 Beskid Śląski 1 Żywiecki	6 Kotlina Kłodzka 1	11 Roztocze
	15.07 - 29.07	2 Beskid Żywiecki, Wyspowy i Gorce	7 Bieszczady i Beskid Niski	12 Pojezierze Augustowskie
SIERPIEŃ	1.08 - 14.08	3 Gorce, Piemny Beskid Sadek	8 Góry Izerskie Karkonosze	13 Pojezierze Kaszubskie
	18.08 - 31.08	4 Beskid Niski	9 Gorce, Piemny Beskid Sadek	14 Roztocze Pogórze Dy nowskie
WRZESIEŃ	2.09 - 15.09	5 Bieszczady	10 Kotlina Kłodzka 2	-

Szczegółowe informacje dotyczące każdego z przedstawionych obozów - w dalszej części informatora, zgodnie z numerem imprezy.

OBZOZY GÓRSKIE

Planuje się zorganizowanie cyklu obozów wędrownych prowadzących przez najpiękniejsze zakątki Beskidów. Rozległe pasmo Beskidów stanowi od lat teren wyprew tysięcy turystów; i nic dziwnego, gdyż atrakcyjność polskich gór nie wymaga reklamy. Mimo coraz to częstszej ingerencji człowieka przyroda w wielu miejscach pozostaje niezmienną, a rosnące znaczenie ochrony środowiska naturalnego człowieka pozwala mieć nadzieję, że pierwotny urok naszych gór zostanie choćby częściowo zachowany. Wydaje się, że decyzje o utworzeniu w kilku regionach nowych rezerwatów przyrody oraz rozszerzenie terenów Parków Narodowych pozwoli na utrzymanie niepowtarzalnego piękna kompleksów górskich. Niezapomnianych wrażeń dostarcza nie tylko piękno przyrody - Beskidy to także swoiste "muzeum"; w trakcie wędrowki nie sposób przejść obojętnie obok zabytkowych obiektów o bogatych wartościach historycznych i poznawczych. Beskidy to także skansen naszej kultury narodowej - bogaty folklor i stale kultywowane tradycje regionalne.

1. BESKID ŚLĄSKI I ŻYWIECKI.

Termin: 28.06 - 12.07.1980

Trasa: Ustroń Polana - Równica /883m/, Wielka Czantoria /995m/, Soszów Wielki /884m/, Stożek /980m/, Przeł. Kubalonka, Przystop, Barania Góra /1220m/, Jaworzyna /1020m/, Zwardoń, Wielka Racza /1236m/, Przeglębek /1000m/, Muńcuł /1165m/, Ujsoły, Hala Lipowska, Hala Rysianka, Hala Miziowa, Pilsko /1540m/, Korbielów, Mędralcowa /1170m/ - Zawoja.
Punktacja na GOI: około 180 punktów.

Obóz niezbyt trudny, trasa przebiega przez najatrakcyjniejsze tereny Beskidu Śląskiego i Żywieckiego, bardzo popularne i ciekawe turystycznie o każdej porze roku. Z uwagi na gęstą sieć znakowanych szlaków, dobrze rozbudowaną sieć schronisk oraz dogodnie połączenia komunikacyjne - obszar ten należy do najchętniej odwiedzanych. Na trasie rozległe widoki, ciekawe tereny leśne oraz liczne atrakcje folklorystyczne.

ZDOBYWAJ ODZNAKĘ
TURYSTYKĘ
KWALIFIKOWANEJ


2. BESKID ŻYWIECKI, WYSPOWY I GORCE.

Termin: 15.07 - 29.07.1980.

Trasa: Sucha Beskidzka - Zawoja, Hala Śmietanowa /1280m/, Przeł. Krowiarki /986m/, Markowe Szczawiny /1180m/, Babis Góra /1725m/, Hala Kralowa /1080m/, Przwarówka, Kiczora /834m/, Lipnica, Zubrzyca Górna, Polica /1369m/, Krupowa Hala /1080m/, Cupel /885m/, Jordanów, Luboń Wielki /1022m/, Rabka, Stare Wierchy /918m/, Obidowiec /1102m/, Turbacz /1310m/, Kiczora /1284m/, Pol. Zielenica, Pol. Piodorówka, Przeł. Knurowska /846m/, Łopuszna - Nowy Targ.

Punktacja na GOT: około 120 punktów.

Obóz łatwy, prowadzący uznanymi szlakami Beskidu Żywieckiego; uczestnicy obejrzą liczne twory skalne, złomiska skalne oraz liczne okazy drzewostanu na terenie Babiogórskiego Parku Narodowego. Obóz ten polecamy wszystkim tym, którzy nie mieli dotąd okazji przeżyć górskiej wędrówki

3. GORCE, PIENINY I BESKID SADECKI.

Termin: 1.08 - 14.08.1980.

Trasa: Nowy Targ - Łopuszna, Bukowina Obidowska /1040m/, Turbacz /1310m/, Kiczora /1284m/, Gorce /1229m/, Ochotnica Dolna, Luboń /1225m/, Krościenko, Przeł. Szopka /740m/, Czorsztyn, Szczawnica, Trzy Korony /982m/, Wąwóz Sobczański, Sromowce Niżne, Czorsztyn, Niedzica, Czorsztyn, Jaworki, Wąwóz Homole, Sucha Dolina, Eliaszówka /1026m/, Piwniczna, Jarzębaki, Hala Pisana /1044m/, Runek /1082m/, Jaworzyna Krynicka /1114m/ - Krynica.

Punktacja na GOT: około 140 punktów.

Trasa obozu bardzo urozmaicona, dość łatwa. Każdy z uczestników znajdzie dla siebie coś interesującego. Cisza i zachowany pierwotny charakter roślinności - to zaleta Gorców. Nieporównywalne atrakcje widokowe, misterna rzeźba pasma oraz spływ Dunajcem - oto reklamówka Pienin. Wreszcie trasa prowadząca szlakami Beskidu Sudeckiego - to liczne hale i polany wśród wspaniałych lasów, dalekie widoki, rezerваты i pomniki przyrody, walory folklorystyczne / chaty, cerkwie, kapliczki /.



4. BESKID NISKI.

Termin: 18.08 - 31.08.1980.

Trasa: Krynica - Huzary /688m/, Bieliczna, Ostry Wierch /938m/, Wysowa, Regietów, Konieczna, Beskid /695m/, Dębi Wierch /664m/, Wilcze Jama, Czumek, Łata Połańska, Baranie /728m/, Barwinek, Zyndranowa, Stasiane, Piotruś /739m/, Dział /668m/, Szklary, Jawornik /761m/, Berdo, Puławy - Sieniawa.

Punktacja na GOT: około 140 punktów.

W czasie trwania obozu jego uczestnicy zostaną zaznajomieni z historią regionu - dawną i najnowszą, między innymi z przebiegiem Operacji Gorlickiej i Dukielsko-Przeszowskiej. Obóz umożliwi poznanie mało znanych fragmentów Beskidu Niskiego.

5. BIESZCZADY.

Termin: 2.09 - 15.09.1980.

Trasa: Komańcza - Preżuki, Dział, Rez. Zwierzło, Chryszczata /997m/, Rebe, Przeł. 816m, Jaworne /1001m/, Wołoseń /1071m/, Maniów, Smerek, Jasło /1153m/, Okraglik /1098m/, Rabia Skała /1168m/, Paprotnia /1193m/, Smerek, Połonina Wetlińska, Przysłop, Widelki, Bukowe Berdo, Krzemień /1335m/, Ustrzyki Górne, Połonina Caryńska, Przysłop, Magura Stuposiańska /1016m/, Dwernik, Trohaniec /937m/, Otryt, Hulskie /846m/, Chrewt, Teleśnica Oszwarowa - Solina.

Punktacja na GOT: około 180 punktów.

Absolutna "wyrzypa"! Długa trasa, krótkie dni / bo to już wrzesień /, pusto, głucho... Impreza dla osób, które z niejednego pieca chleb jady! Można liczyć na mocne wrażenia.

6. KOTLINA KŁODZKA 1.

Termin: 28.06 - 12.07.1980.

Trasa: Paczków - Złoty Stok, Złoty Jar, Jawornik Wielki /827m/, Orłowiec, Łądek Zárój, Skalny Mur, Skalna Brema, Karpień, Nowy Gierałtów, Czernica /1083m/, Płoska /1035m/, Bielice, Iwanka /1076m/, Ruśwawiec /1106m/, Nowa Morawa, Kamienica, Rykowsko /948m/, Śnieżnik /1425m/, Jaskinie Niedźwiedzia, Kletno, Sienna, Biała Woda, Iżyków, Bystrzyca Kłodzka, Spalona /811m/, Jasówka, Zieloniec, Graniczna, Duszniki Zárój, Szczytna Śląska, Batorów, Rogacz, Stądzienna, Wambierzyce, Skalne Grzyby, Karłów /780m/, Szczeliniec Mały /896m/, Szczeliniec Wielki /919m/, Fort Karola /841m/, Przełęcz Lisia /798m/, Karłów, Skalniak /915m/, Będne Skały /850m/, Czernna - Kuźowa Zárój.

Punktacja na GOT: około 170 punktów.

Trasa bardzo długa, ale niezwykle ciekawa. Również dla wprawnych i nie bojących się trudności na trasie turystów. Atrakcje murowane. Oczywiście - istnieje możliwość skrócenia trasy lub przejazdów pewnych odcinków trasy PKS-em.

7. BIESZCZADY I BESKID NISKI.

Termin: 15.07 - 29.07.1980.

Trasa: Ustrzyki Dolne - Równia, Daszówka, Chrewt, Hulskie /846m/, Zetwarnica, Dwernik, Kamień, Połonina Wetlińska, Zetwarnica, Sękowiec, Otryt, Chmiel, Kryswa, Jaworzec, Falowa, Dołżyce, Cisna, Nowy Łupków, Siwakowska Dolina, Radoszyce, Kanasiówka, Wiszok Górny, Tokarnia, Puławy, Rymanów Zdrój, Iwonicz Zdrój, Cergowa, Dukla - Krosno.

Punktacja na GOT: około 160 punktów.

O tym obozie możemy Wam powiedzieć tylko tyle, że atrakcji na nim na pewno nie zabraknie. Walory wypoczynkowe + dzikie jeszcze gdzieś - niedługo tereny leśne + wycieczki "do wód" / bowiem na trasie są znane i cenione uzdrowiska / - oto wizytówka trasy.

8. GÓRY IZERSKIE I KARKONOSZE.

Termin: 1.08 - 14.08.1980.

Trasa: Gryfów Śląski - Orle Skały, Leśna, Świecie, Pobiednia, Czarniawa Zdrój, Izerski Stóg /1107m/, Świeradów Zdrój, Polana Izerska /965m/, Hala Izerska, Rozdroże Izerskie, Wysoki Kamień /1058m/, Szklarska Poręba, Szrenica /1362m/, Łąbski Szczyt /1471m/, Wielki Szyszak /1509m/, Jagniątków-Koralowa Ścieżka, Przełęcz Karkonoska /1246m/, Przesieka, Borowice, Polana, Pielgrzymy, Droga Pod Reglami, Srebrny Uplaz, Strzecha Akademicka, Śnieżka /1602m/, Czarna Kopa /1407m/, Sowa Dolina - Karpacz.

Punktacja na GOT: około 150 punktów.

Na trasie całe Góry Izerskie oraz prawie całe Karkonosze. Różnorodna trasa, atrakcyjna widokowo, chociaż często uczęszczana i już niestety wydeptana. Zwiedzanie Świątyni Wang w Bierutowicach oraz niezapomniane wrażenia z pięknych karkonoskich schronisk.

9. GORCE, PIENINY I BESKID SADECKI.

Termin: 18.08. - 31.08.1980.

Pozostałe informacje dotyczące tego obozu - patrz obóz nr. 3.

10. KOTLINA KŁODZKA 2.

Termin: 2.09 - 15.09.1980.

Trasa: Wemblerzyce - Studzenna, Filary Skalne, Karłów, Szczeliniec Wielki /919m/, Pasterka, Błędne Skały, Skalniak /915m/, Duszniki Zdrój, Zieleniec, Łasówka, Spalona /811m/, Bystrzyca Kłodzka, Międzygórze, Śnieżnik /1425m/, Nowa Morawa, Bielice, Czarłowiec, Gieraków Nowy, Karpień /776m/, Łądek Zdrój, Złoty Stok, Paczków.

Punktacja na GOT: około 130 punktów.

Pozostałe informacje - patrz obóz nr. 6 - Kotlina Kłodzka 1.

11. ROZTOCZE.

Termin: 28.06 - 12.07.1980.

Trasa: Jarosław - Horyniec Zdrój, Rebizanty, Rezerwat Nad Tanwią, Susiec, Rebizanty, Borowiec, Sosnowa Góra, Osuchy, Kozaki Osuchowskie, Margole, Aleksandrów, Lipowiec Stary, Majdan Książkowski, Biłgoraj, Zwierzyniec, Stanisławów, Stara Ciotusza, Ulów, Krasnobród, Suchowola, Zdanów - Zamość

Punktacja na OTP: około 280 punktów / w tym 35 pkt za miasto /
Zawsze atrakcyjne i nie zdeptane jeszcze Roztocze jest miejscem niezrównanego wypoczynku. Trasa dość długa, ale nie sprawiająca nikomu trudności. Zwiedzanie dwóch miast o sławnej zabudowie - Jarosławia oraz Zamościa.

12. POJEZIERZE AUGUSTOWSKIE.

Termin: 15.07 - 29.07.1980.

Trasa: Augustów - Św. Wojciech, Przewięź, Czarny Bród, Sucha Rzeczka,

Jeziro Serwy, Płaska, Jazy, Miklaszówka, Jezioro Brożane, Giby, Jezioro Pomorze, Jezioro Wilkokuk, Zelwa, Wigrańce, Berżniki, Sejny, Stary Polwark, Bryzgiel, Gawrychruka, Jezioro Białe Wigierskie, Wasiliszki, Sobolewo - Suwałki.

Punktacja na OTP: około 160 punktów.

Trasa niedługa, łatwa turystycznie, wybitnie wypoczynkowa. Na trasie planowany przejazd statkiem w Augustowie oraz po Jeziorze Wigry. Sporo odpoczynku, możliwość kąpieli oraz korzystania ze sprzętu wodnego / kajaki / w miejscach postoju. Należy zabrać kartę pływacką - może się przydać.

13. POJEZIERZE KASZUBSKIE.

Termin: 1.08 - 14.08.1980.

Trasa: Chojnice - Charzykowy, Swornigacie, Brusy, Zalesie, Wiele, Wdzydze Tucholskie, Gołun, Wdzydze Kiszewskie, Wąglikowice, Sycowa Huta, Kościerzyna, Gostonie, Stężyca, Brama Kaszubska, Łęczyńska Huta, Chmielno, Zawory, Kosy, Kartuzy, Chmielno, Żłota Góra, Brodnica, Gołubie, Szymbark, Ostrzyca, Kiełpino, Babi Dół, Żukowo, Kolbudy - Gdańsk.

Punktacja na OTP: około 230 punktów.

W czasie trwania obozu uczestnicy będą mieli okazję poznać urzekającą piękno regionu kaszubskiego. Zostaną zaznajomieni z bogatą historią tej okolicy - dawną i najnowszą - oraz unikalną sztuką ludową i ogólnie interesującą etnografią Kaszubów.

Obóz niezbyt męczący, można będzie korzystać z odpoczynku w pięknym plenerze.

14. ROZTOCZE, POGÓRZE DYNOWSKIE I PRZEMYSKIE.

Termin: 18.08 - 31.08.1980.

Trasa: Zamość - Krasnobród, Podklesztor, Szur, Wapiellica, Susiec, Rezerwat nad Tanwią, Beżzec, Łańcut, Altigowa, Jawornik Polski, Łachórz, Piątkowa, Jawornik Ruski, Ulucz, Dobra Góra, Dobra Szlachecka, Krzyżaków, Senok, Rakowa, Roztoka, Bircza, Kopyśno, Rybotycze, Posada Rybotycka, Kalwaria Pacławska, Rybotycze, Rokszycze, Krasieczyn - Przemysł.

Punktacja na OTP: około 200 punktów /w tym 50 pkt za miasta/

Punktacja na GCI: około 80 punktów.

Na trasie duża liczba zabytków kultury sakralnej / cerkiewki / o urzekającym pięknie. Zwiedzanie Zamościa, Łańcuta, Sanoka, Krasieczyna oraz Przemysła wraz z otaczającymi go fortami - stanowią zapewne wystarczającą zachętę do wybrania właśnie tego obozu!

=====
DANE OGÓLNE: ·

=====
ODPŁATNOŚĆ:

odpłatność za dwutygodniowy obóz = 300 złotych.

ZAPISY:

w lokalu Koła PTTK Nr.1 - Gmach Główny p. 71 "Kiosk";
zapisy rozpoczynamy od poniedziałku 12 maja.

Radzimy nie zwlekać z zapisami - jak uczy "historia" zapisów z lat ubiegłych, najatrakcyjniejsze szlaki są bardzo wcześnie zamknięte z powodu kompletu uczestników!

Informujemy, że na każdym obozie jest zaledwie 15 osób, a więc wypadłoby pośpieszyć się...

W RAMACH ODPLATNOŚCI ZAPEWNIAMY WAM:

- noclegi w warunkach biwakowych;
- fachową obsługę na trasach;
- pamiątkową plakietkę;
- potwierdzenie przebytej trasy dla uczestników ubiegających się o odznaki turystyki kwalifikowanej: OTP, GCI.
- możliwość weryfikacji tych odznak na trasie.

WSZYSTKICH DODATKOWYCH INFORMACJI ODNOŚNIE ZAPISÓW ORAZ SAMYCH OBOZÓW UDZIELĄ WAM CZŁONKOWIE ZARZĄDU KOŁA PTTK!!!



25/22 czerwca 1980

RAJD
"NOC ŚWIĘTOJAŃSKA"

Jak każdego roku zapraszamy na pełen
atrekcji i niespodzianek nocny wypad
świętojański!!!

Ogólnie rzecz biorąc - miejsce rajdu
nad rzeką Rawką.

PAMIĘTAJCIE!
27/29 czerwca 1980

RAJD
"NOC ŚWIĘTOJAŃSKA"

ZAPRASZAMY!

XX

ZAPRASZAMY

NA NASZE

IMPREZY !!!

XX

21 - 29 września 1980

RAJD
ROZTOCZE 1980

Polecamy Wam trasy 8, 7, 6 i 4 dniowe.
Trasy rozpoczynają się w atrakcyjnych
miejscowościach:

- Zamość
- Szczebrzeszyn
- Lubaczów
- Horyniec

Zakończenie Rajdu - 29.09 - SUSIEC.

Pozostałe informacje - w sfiszach
reklamowych Koła PTTK Nr.1 P.W.



OBOZY KAJAKOWE KLUBU WODNIAKÓW

Już po raz 23 Klub Wodniaków organizuje spływy kajakowe dla studentów Politechniki Warszawskiej w najbardziej malowniczych i trudnodostępnych zakątkach Polski. W bieżącym roku będą zorganizowane spływy kajakowe połączone w następujące cykle:

===== K A S Z U B Y =====

1. a/ Termin: 30.06 - 14.07.1980.
b/ Trasa: j. Głębokie k. Miastka - rz. Brda - j. Szczytno - rz. Brda - j. Charzykowskie - rz. Brda - j. Kosobudno - j. Płesno - rz. Zbrzyca - j. Somińskie - j. Kielskie - rz. Kłonicznica - j. Studzieniczno k. Eytowa.
c/ Liczba kilometrów do przepłynięcia i punkty na Turystyczną Odznakę Kajakową /TOK/:

z prądem	stojącej	pod prąd	razem	punktacja na TOK
65	78	22	165	287

2. a/ Termin: 15.07 - 29.07.1980.
b/ Trasa: j. Studzieniczno k. Eytowa - rz. Kłonicznica - j. Księża - rz. Zbrzyca - rz. Brda - j. Charzykowskie - rz. Brda - j. Szczytno - j. Krępsko - rz. Brda - j. Charzykowskie - j. Kosobudno - j. Płesno - rz. Zbrzyca - j. Małe Sarnowicze - j. Wieckie k. Eytowa.
c/ Liczba kilometrów do przepłynięcia i punkty na Turystyczną Odznakę Kajakową /TOK/:

z prądem	stojącej	pod prąd	razem	punktacja na TOK
49	88	44	181	357

3. a/ Termin: 30.07 - 13.08.1980.
b/ Trasa: j. Wieckie k. Eytowa - rz. Wda - j. Karpno - rz. Wda - j. Wdzydze - rz. Wda - rz. Trzebiocha - j. Garczyn - j. Raduńskie - j. Ostrzyckie - rz. Redunia - j. Ostrzyckie k. Kertuz.
c/ Liczba kilometrów do przepłynięcia i punkty na Turystyczną Odznakę Kajakową /TOK/:

z prądem	stojącej	pod prąd	razem	punktacja na TOK
31	78	21	151 ^{x/}	346

x/ do przepłynięcia w ramach podanej liczby 151 punktów także 24 kilometry rzeki o charakterze górskim!

4. a/ Termin: 14.08 - 30.08.1980.
 b/ Trasa: j. Ostrzyckie k. Kartuz - rz. Radunia - j. Ostrzyckie
 j. Raduńskie - j. Długie - rz. Leba do wsi Łęczyce -
 j. Potęgowskie - rz. Bukowina - rz. Łupawa - j. Jasień
 j. Obrowo - rz. Łupawa do wsi Smołdzino k. j. Gardno.
 c/ Liczba kilometrów do przepłynięcia i punkty na Turystyczną
 Odzską Kajakową:

z prądem	stojącej	pod prąd	górskiej	punktacja na TOK
78	39	8	98	572

W miarę dokładny opis szlaków kajakowych oraz godnych zwiedzania i zobaczenia na trasie obiektów znajduje się w przewodniku Zygmunta Wrześniowskiego i Marka Sperskiego "Kajakiem po wodach Pomorza Zachodniego" - część północna i wschodnia.

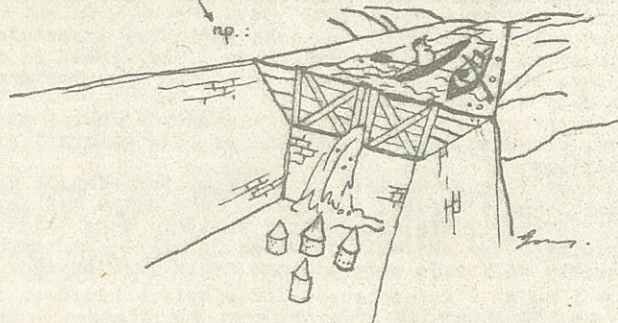
XX

K L U B W O D N I A K ò W
 Z A P R A S Z A !

XX

CHARAKTERYSTYKA OGÓLNA CYKLU K A S Z U B Y .

Wszystkie spływy są bardzo atrakcyjne pod względem krajobrazowym, ale są znacznie zróżnicowane pod względem skali trudności i związanych z tym wymagań co do umiejętności i wprawy uczestników. Pierwsze 3 spływy cyklu są dość łatwe / za wyjątkiem 24 km górskiej rzeki Radunii na spływie nr.3 /, mogą więc brać w nich udział początkujący wodniacy. Natomiast spływ nr.4 na ponad połowie swej trasy jest dość trudny lub nawet trudny i wymaga od uczestników dość dużej wprawy i doświadczenia. Od uczestników tego spływu wymagany jest turystyczny staż kajakowy. Spływ nr.4 ma charakter szkoleniowy i polecamy go szczególnej uwadze chętnym do otrzymania uprawnień do prowadzenia spływów kajakowych, jak również wszystkim tym, którzy chcą doskonalić swoje umiejętności w pływaniu kajakiem po trudnych i ciekawych szlakach. W spływie nr. 4 może brać oczywiście udział osoba początkująca, ale poszukująca przygód i **mocnych wrażeń**.



CHARAKTERYSTYKA OGÓLNA SPŁYWÓW LETNICH KLUBU WODNIARÓW.

Trasy spływów wiódą na ogół szlakami mało skażonymi cywilizacją i w zasadzie uczestnicy spływu "skażani" są na prawie wyłącznie swoje towarzystwo przez 2 tygodnie.

Czy jest to towarzystwo sympatyczne? Zależy to od smych, biorących w spływie uczestników. Posiłki przygotowywane są na ognisku przez zmieniające się czteroosobowe wachty.

Czy jedzenie jest dobre? Na tyle, na ile pozwala lokalne zapotrzebowanie, umiejętności i inwencja kulinarna uczestników.

Rzeczy osobiste, sprzęt biwakowy i zapasy żywności są wożone w kajakach przez uczestników.

Długości i uciążliwości tras są dostosowane do przeciętnych możliwości uczestników, ale ze względów organizacyjnych muszą być zawsze zrealizowane niezależnie od pogody na spływie. A pogodę mamy w naszym kraju, jak wszyscy o tym dobrze wiedzą, zmienną. Ale ma to też swoje uroki, bo trudniej jest dostać udaru słonecznego i czy. może być przyjemniejszy dźwięk od bębniącego w tropik namiotu deszczu i ciekawsze zjawisko od lejącego się do kajaka z chmur strumieni wody? Nie może...

Na początku i na końcu spływu przewidziane są przynajmniej jednodniowe biwaki. Podobne biwaki przewidziane są również w środku spływu, ale to jest uzależnione od tempa płynięcia. Na początku spływu organizowany jest turystyczny wieczorek zapoznawczy, a na końcu noc kapitańska trwająca przynajmniej do wschodu słońca. Rozmiar działalności kulturalno-rozrywkowej jest uzależniony wyłącznie od fantazji i kondycji fizycznej uczestników.

Oto przykładowy rozkład dnia na spływie:

6.30 - 7.30 - w tych godzinach wstaje wachta;

7.30 - 8.00 - w tych godzinach wstają pozostali uczestnicy;

8.00 - 8.30 - w tych godzinach zaczyna się jeść śniadanie

/obowiązkowa zupka mleczna, kanapki, kawa, mleko /

9.00 - 10.00 - w tych godzinach zwykle się wypływa.

Po paru godzinach w każdym miejscu przygotowuje się i zjada kanapki na drugie śniadanie. Potem płynie się dalej. Zwykle najpóźniej na 2 godziny przed zachodem słońca staje się na biwak. Po godzinie wszyscy już jedzą zupę na obiadokolację, potem drugie danie / np. schabowy /, desery i dalsze dania. Dzień spływu zamykają turystyczne śpiewanki i ognisko.

W wolnych chwilach grywa się w piłkę, chodzi na piesze wycieczki, zwiedza mijane po drodze miejscowości / jeśli na to zasługują /, utrwala się nowe znajomości, łowi się ryby i zbiera grzyby.

Zwykłą rzeczą na spływach jest wchodzenie do wody przy przenoszeniu i holowaniu kajaków!

Do ziego tonu należy zabieranie ze sobą radia lub magnetofonu, a do bardzo ziego słuchanie tychże w taki sposób, że słyszą je również ci, którzy tego nie chcą. W skrajnym przypadku może doprowadzić to do ugotowania zupy tranzystorowej...

Natomiast do dobrego tonu należy robienie zawsze dobrej miny, nawet do złej gry, a bardzo dobrego zabranie ze sobą gitary i granie na tejże ku radości ogółu!

Wszystkie spływy będą prowadzone przez osoby posiadające do tego celu niezbędne kwalifikacje i robiące wszystko, aby spływ był imprezą udaną i pozytywnie utrwalił się wszystkim w pamięci. Mamy nadzieję, że wszyscy uczestnicy w tym aktywnie pomogą. Jesienią na zakończenie sezonu wszyscy otrzymają poświadczony przez Przewodników Turystyki Kajakowej wpis w książeczkach TOK odbytych wędrowek i TOK odpowiednich stopni przyznane przez Referat Weryfikacyjny Klubu.

Z A P I S Y

Zapisy przeprowadzane będą przez KOŁO PTTK Nr.1 oraz na zebraniach Klubu Wodniaków w poniedziałki godz. 18.00, s. 303 G.G. w dniach od 12 do 24 maja.

W Kiosku PTTK należy wpisać się na listę odpowiedniego spływu i złożyć kartkę z następującymi danymi / im wcześniej tym lepiej, bo kolejność na liście jest jednym z kryteriów kwalifikacyjnych /:

1. Nazwa cyklu i data spływu.
2. Imię i nazwisko.
3. Rok studiów i wydział.
4. Kontakt / adres, ew. telefon /.
5. Posiadane odznaki turystyczne i udział w spływach.
6. Umiejętność gry na gitarze, zdolności wokalne.
7. Numer karty pływackiej.
8. Numer dowodu osobistego.
9. Numer książeczki SSP "Universitas" / jeśli ktoś ma /.
10. Inne dane wg. własnego uznania.

Spotkanie informacyjno-kwalifikacyjne odbędzie się w poniedziałek 26 maja w sali 309 G.G. o godz. 18.30.

Obecność wszystkich zainteresowanych jest obowiązkowa.

Na spotkanie należy ze sobą przynieść:


1. Indeks lub legitymację studencką .
2. Legitymację PTTK, jeśli ktoś posiada.
3. Książeczki odznak turystycznych.
4. Kartę pływacką.
5. Opłatę za spływ - ok. 400 zł + 200 zł kaucji.

Posiadacze TOK i uczestnicy tegorocznych spływów własnych naszego Klubu mają zapewnione miejsca na spływach letnich!

Osoby biorące udział w spływach Klubu Wodniaków w latach poprzednich mogą uzyskać u nas wpisy do książeczek TOK i odpowiednie odznaki.

Aktualne informacje są zawsze na tablicy ogłoszeń Klubu i Koła PTTK Nr.1 .

Zainteresowani otrzymaniem uprawnień do prowadzenia imprez kajakowych mogą zostać skierowani na specjalny centralny spływ szkoleniowy na rzece Drawie - jednej z najpiękniejszych rzek w Polsce. Szczegółowe informacje można uzyskać w Klubie Wodniaków.



OBOZY ROWEROWE AKTR "HAŁABURDA"

W ramach Akcji Letniej 1980 roku AKTR "Hałaburda" zamierza przeprowadzić 6 obozów rowerowych w kraju i 1 w Bułgarii. Obozy są przeznaczone dla 12 osób każdy i zapewniają zdobycie brązowej Kolarskiej Odznaki Turystycznej.

Obozy zlokalizowane są na terenach nizinnych i wyżynnych w Polsce północnej i wschodniej. Niewielki stopień trudności pozwala na wzięcie udziału w obozie praktycznie każdemu, nawet dla osób nie posiadających doświadczenia w turystyce kolarskiej.

1. SZCZECINEK - POZNAŃ

Trasa: Szczecinek - Kamień Pomorski - Szamotuły - Poznań /ok. 600 km/
Termin: 1.07 - 14.07.1980.

Trasa obozu prowadzi przez tereny bogate w lasy i jeziora. Przewidziane są jednodniowe postoje nad jeziorami dla nabrania sił przed dalszą drogą. Trasa dla lubiących ciszę i spokój ze względu na małą ilość miast i niewielki ruch drogowy.

2. POZNAŃ - GDYNIA


Trasa: Poznań - Bydgoszcz - Gdańsk - Sopot - Gdynia /ok. 560 km/
Termin: 14.07. - 27.07.1980.

Trasa prowadzi przez tereny bogate w zabytki, pomniki przyrody, wykopaliska i grodziska. Planujemy dwa dłuższe postoje nad jeziorami. Obóz jest krótki i bardzo łatwy - polecamy dla nowicjuszy w turystyce kolarskiej.

3. GDAŃSK - AUGUSTÓW

Trasa: Gdańsk - Malbork - Lidzbark Warmiński - Olsztyn -
Augustów /ok. 600 km/
Termin: 27.07 - 9.08.1980.

Obóz nieco trudniejszy, ale prowadzący za to przez malownicze tereny Warmii i Mazur. Po drodze wiele ruin i zamków krzyżackich z Malborkiem i Lidzbarskiem Warmińskim na czele. Odpoczynek nad jeziorem Śniardwy i zwiedzanie XIX-wiecznych fortów w stolicy Krainy Tysiąca Jezior - Giżycku.



4. AUGUSTÓW - BIAŁA PODLASKA

Trasa: Augustów - Białystok - Białowieża - Biała Podlaska /ok. 620km/
Termin: 9.08 - 22.08.1980.

Trasa płaska, ale dosyć długa - dla miłośników tempa. Na trasie Puszcza Augustowska, Knyżyńska, Białowieska oraz wciąż jeszcze dzikie tereny Polesia. Zwiedzanie zabytków i licznych miejsc pamięci narodowej. Jedziemy przez tereny, na których aktywnie działała partyzantka. Będziemy w Sarnakach - miejscowości, który zasłynęła w walce z rakietami V-2.

5. BIAŁA PODLASKA - JĘDRZEJÓW


Trasa: Biała Podlaska - Kazimierz Dolny - Sandomierz - Jędrzejów
/ ok. 500 km /
Termin: 22.08 - 4.09.1980.

Trasa krótka, ale górzysta / Góry Świętokrzyskie /. Po drodze zobaczymy zabytki Kazimierza Dolnego, Sandomierza i Jędrzejowa, w tym słynne muzeum zegarów. Obóz w sumie dość prosty, dla osób nie lubiących się przemęczać. Po obozie można jeszcze zdążyć na sesję!

6. JĘDRZEJÓW - ZAMOŚĆ

Trasa: Jędrzejów - Sandomierz - Zwierzyniec - Zamość / ok. 550 km /
Termin: 4.09 - 17.09.1980.

Obóz trudniejszy ze względu na górzyste tereny, przez które przejeżdżamy. Ze względu na późny termin, obóz polecamy uważać tym, którzy nie boją się deszczu oraz których nie przerażają chłodniejsze dni.



TATRY

Termin: 18.09 - 30.09.1980.

Pieszny, kondycyjny obóz w Tatrach. Informacje - na zebraniach AKTR.

BULGARIA

Termin: 27.07 - 14.08.1980.

Trasa: Warna - Tyrnowo - Stara Zagora - Płowdiw.

Obóz trudny, ale bardzo atrakcyjny. Przeznaczony w zasadzie dla członków Klubu oraz tych którzy "zaliczą" co najmniej dwie imprezy klubowe.



Oddział Międzyuczelniany PTTK
w Warszawie ma już dwadzieścia lat ...

W 1960 roku grupa studenckich działaczy turystycznych, chcąc rozwinąć szerzej działalność Polskiego Towarzystwa Turystyczno-Krajoznawczego w środowisku, powołała do życia Oddział Międzyuczelniany PTTK, który od tego czasu grupował wszystkie kluby i koła PTTK działające na terenie wyższych szkół Warszawy.

Zaczątek jednostek organizacyjnych Oddziału stanowiły najstarsze studenckie koła PTTK - przy Politechnice i Uniwersytecie Warszawskim, oraz Studenckie Koło Przewodników Beskidzkich, noszące wówczas nazwę Koła Przewodników Studenckich Obozów Wędrownych. W krótkim czasie powstały koła PTTK przy innych uczelniach. W chwili obecnej funkcjonują one przy wszystkich szkołach wyższych Warszawy, istnieje również kilka kół-klubów ogólniśrodkowych, działają dwa koła przewodnickie.

Zmieniały się czasy, formy działania, zmieniali się również ludzie prowadzący działalność w środowisku studenckim. Cały czas jednakowe pozostały cele - propagowanie turystyki i krajoznawstwa, stale aktualne było hasło "Tylko poznawszy swój kraj można naprawdę owocnie dla niego pracować", jakże trafne dla ludzi młodych, wkraczających dopiero w życie.

Polskie Towarzystwo Turystyczno-Krajoznawcze w środowisku akademickim zawsze ściśle współpracowało z organizacjami studenckimi - Zrzeszeniem Studentów Polskich, a następnie z Socjalistycznym Związkiem Studentów Polskich. Trwałe i tradycyjne związki stale owocują - podzielony zakres działania, a jednocześnie silne powiązania pozwalają na najlepsze wykorzystanie wspólnych wysiłków.

Oddział Międzyuczelniany PTTK ma już dwadzieścia lat. Tym aktualnym dla wszystkich hasłem chcemy związać nasze wspólne wysiłki, nasze starania o rozwój turystyki w środowisku akademickim. ... Po prostu ważne jest dla nas uczestniczenie w ruchu turystycznym, satysfakcja z przeżywanych doznań, radość młodości, chęć poznawania nowego, nawiązywanie przyjaźni, potrzeba wspólnego działania ...



B